

**Een archeologisch inventariserend
veldonderzoek door middel van
proefsleuven aan de Seminarieweg 26 te
Bavel, gemeente Breda (N.-Br.)**

P.J.A. Stokkel & M.J.M. de Wit

ARC-Rapporten 2008-107

Groningen
10 september 2008
ISSN 1574-6887



Colofon

Een archeologisch inventariserend veldonderzoek door middel van
proefsleuven aan de Seminarieweg 26 te Bavel, gemeente Breda
(N.-Br.)

ARC-Rapporten 2008-107
ARC-Projectcode 2008/152, Breda code BR-193-08

Opdrachtgever
Dane Real Estate NV, Breda
Bevoegd gezag
Gemeente Breda
Beheer en plaats van documentatie
Archeologisch depot van Bureau Cultureel Erfgoed van de gemeente
Breda

ARCHIS nummer proefsleuvenonderzoek
28883

Tekst
P.J.A. Stokkel & M.J.M. de Wit
Afbeeldingen
P.J.A. Stokkel & B. Schomaker
Redactie
N. van Malssen

Status
definitieve versie

Autorisatie — C.G. Koopstra



Uitgegeven door
ARC bv
Postbus 41018
9701 CA Groningen

ISSN 1574-6887

Groningen, 10 september 2008

Een recente lijst van de ARC-Rapporten is te vinden op www.arcbv.nl

1 Inleiding

1.1 Aanleiding voor het onderzoek

Ten noordwesten van het dorp Bavel wordt door Dane Real Estate NV aan de Seminarieweg 26 op korte termijn een hotel met bijbehorend complex gebouwd. Aangezien het plangebied – afgezien van één deel van het terrein dat een zandafgraving betreft – volgens de Archeologische Waarden- en Verwachtingskaart van de gemeente Breda een middelhoge tot hoge trefkans heeft, is besloten op het terrein een archeologisch inventariserend veldonderzoek (IVO) door middel van proefsleuven uit te laten voeren. In opdracht van Dane Real Estate NV is dit onderzoek van 26 t/m 30 mei 2008 uitgevoerd door Archaeological Research & Consultancy (ARC bv). Het veldteam bestond uit drs. P.J.A. Stokkel (projectleider/veldarcheoloog), ing. M.C. Botermans (veldtechnicus), mw. drs. J.J. van Ams (archeologisch veldmedewerker) en ir. W.J.F. Thijs (fysisch geograaf). De uitwerking en rapportage is verzorgd door drs. P.J.A. Stokkel en mw. drs. M.J.M. de Wit. Het vondstmateriaal is gedetermineerd door drs. J. Schoneveld.

1.2 Ligging van het onderzoeksgebied

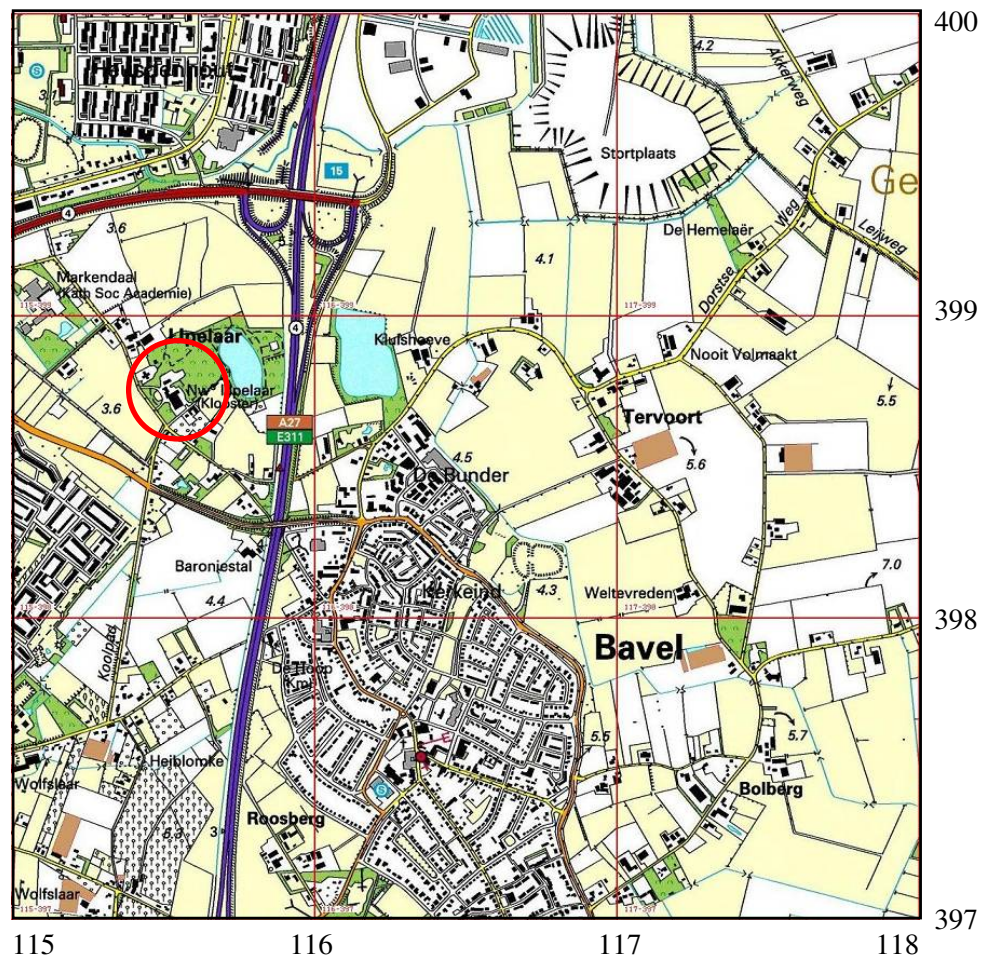
Het plangebied bevindt zich ten noordwesten van het dorp Bavel, aan de noordkant van de Seminarieweg en ten westen van de snelweg A27 (afb. 1). Binnen het plangebied bevindt zich landgoed De Witte Hoeve.

1.3 Objectgegevens

Provincie	Noord-Brabant
Gemeente	Breda
Plaats	Bavel
Toponiem	Seminarieweg 26
Kaartblad	50B
Coördinaten	115.759/399.014 (NW) 115.898/398.743 (NO) 115.576/398.579 (ZO) 115.420/398.579 (ZW)
Periode	Late prehistorie – Nieuwe Tijd
Type object	Nederzetting, infrastructuur, ontginningen, bebouwing
Type bodem	Leemarme, fijnzandige podzolgronden met dun cultuurdek (esdek)
Geomorfologie	Lage zandruggen met dekzand

1.4 Doel van het onderzoek

Het IVO door middel van proefsleuven heeft als doel de archeologische waarden van het onderzoeksgebied te bepalen en het daarmee mogelijk maken om tot een archeologische waardestelling van het gebied te komen. Aan de hand van deze waardestelling kan door het bevoegd gezag, het Bureau Cultureel Erfgoed van de gemeente Breda, een selectiebesluit worden genomen met betrekking tot de archeologie in het gebied. Het Bureau Cultureel Erfgoed van de gemeente Breda



Afbeelding 1 Topografische kaart van de onderzoekslocatie (omcirkeld) en omgeving, voorzien van RD-coördinaten. Bron: Topografische Dienst Nederland.

hanteert doorgaans een vrij uitgebreide en algemene lijst met onderzoeksthema's en vraagstellingen met betrekking tot het totale archeologische onderzoek in Breda. Expliciet voor dit onderzoek zijn de volgende onderzoeksvragen van belang, gesteld in het Programma van Eisen (PvE), opgesteld door mw. drs. I. Kaptein en goedgekeurd door drs. J.P.C.A. Hendriks, beide van het Bureau Cultureel Erfgoed van de gemeente Breda:¹

- 1 *Zijn er sporen uit het Neolithicum, IJzertijd of Romeinse Tijd aanwezig?*
- 2 *Hoe is het gebied gebruikt vanaf de Middeleeuwen? Is er sprake van middeleeuwse bewoning?*
- 3 *Zijn er sporen te koppelen aan De Kleine IJpelaar of De Witte Hoeve?*
- 4 *Zijn er sporen van ontginning aanwezig?*
- 5 *Zijn er nog andere (bewonings)sporen?*
- 6 *Wat is de aard, omvang (begrenzing vaststellen), datering, context, gaafheid, kwaliteit van de aangetroffen sporen?*
- 7 *Wat is de waarde van de aangetroffen sporen?*

1.5 Werkwijze

Op het onderzoeksterrein zijn in totaal vijf proefsleuven aangelegd, die in lengte variëren van 25 tot 60 m en met een breedte van maximaal 4 m (afb. 4). De proefsleuven zijn allemaal aangelegd rondom de bestaande bebouwing van het landhuis De Witte Hoeve.² De proefsleuven zijn als volgt aangelegd: met de graafmachine werden voorzichtig schavend de bouwvoor en eventueel aanwezige cultuurlaag verwijderd totdat de bovenkant van het dekzand werd bereikt. Hier bevindt zich het archeologische sporenvlak. Het vlak is getekend (schaal 1:50), gefotografeerd en de hoogte van het vlak ten opzichte van het NAP is bepaald. Sporen zijn gecoupeerd (gehalveerd om de aard, vorm en diepte te bepalen) en de coupes zijn getekend (schaal 1:20) en, indien zinvol, gefotografeerd. Vondsten zijn verzameld per spoor of per vak van 5×5 m. Na afloop zijn de proefsleuven weer dichtgegooid.

2 Inventariserend veldonderzoek

2.1 Bodemopbouw

De bodemopbouw is op vrijwel de hele onderzoekslocatie niet meer intact. Een klein stukje podzol is aangetroffen in de uiterste oosthoek van proefsleuf 4. De bodem is verder overal afgetopt (geëgaliseerd door middel van het weghalen of afvlakken van de hogere delen in het landschap). Tevens zijn in alle proefsleuven vrij grote recente verstoringen aangetroffen, met name de bodem in sleuven 1 en 2 is volledig verstoord.

¹I. Kaptein, 2008. PvE Breda 2008-22, Breda Seminarieweg 26 Bavel.

²Het landhuis werd gebouwd in de tweede helft van de 19e eeuw, ter vervanging van het 17e eeuwse landhuis Kleine IJpelaar, dat meer naar het westen lag. In de vorige eeuw werd de Witte Hoeve gebruikt als seminarie en is thans een bouwhistorisch monument.



Afbeelding 2 Doorsnede van één van de esgreppels in werkput 3. Foto: J.J. van Ams.

2.2 Sporen en structuren

In de proefsleuven is een groot aantal sporen aangetroffen die bijna allemaal een nieuwtijdse of (sub)recente datering hebben (bijlage 3). De sporen in proefsleuven 1, 2 en 5, op het noordelijk deel van het onderzoeksterrein, betreffen zelfs enkel recente sporen. Zo is in werkput 5 onder ander een palenrij aangetroffen van vierkante palen, die vermoedelijk deel uitgemaakt hebben van een hek. Vondstmaterial uit één van de paalkuilen en de kleur en textuur van de paalkuilen geven aan dat deze als recent moeten worden beschouwd. Dit komt omdat de bodem hier, ten noorden en oosten van de Witte Hoeve, volledig is afgetopt en ernstig is verstoord. Ook in werkput 4 zijn paalkuilen gevonden die – door de duivenringetjes die erin zijn aangetroffen – recent zijn.

De meeste sporen bestaan uit esgreppels, die in de Nieuwe Tijd (18e–19e eeuw) te dateren zijn (afb. 2), en uit grote recente verstoringen. Alleen in proefsleuven 3 en 4, op de zuidelijke helft van het onderzoeksterrein, zijn twee sporen aangetroffen die mogelijk een oudere datering hebben. Het betreft beide een smalle sloot of greppel, die beide een noordoost-zuidwest oriëntatie hebben (sleuf 3, spoor 48 en sleuf 4, spoor 27; afb 5 en 3). Uit de sloot in sleuf 4 is slechts één scherfje roodbakkerd aardewerk met zeer spaarzaam loodglazuur aangetroffen (vondstnr. 49), dat gedateerd kan worden in de periode Late Middeleeuwen – overgang Nieuwe Tijd (tot de 16e eeuw). Deze oudere datering lijkt te worden bevestigd doordat de sloot wordt oversneden door een tweetal esgreppels. Ook de sloot in sleuf 3 wordt door esgreppels oversneden. De sloten, die een breedte hebben van 1,5 m en ca. 55 m uit elkaar liggen, duiden op niet nader te bepalen landgebruik in de Late Middeleeuwen of de Vroege Nieuwe Tijd.

Ook is in twee esgreppels in proefsleuf 3 ouder vondstmaterial aangetroffen



Afbeelding 3 Spoor 48 in werkput 4 (vlak, coupe en detail coupe). Foto's: J.J. van Ams.

(afb. 6). In de ene esgreppel werd een scherfje Raeren steengoed met een fragmentje kogelpotaardewerk aangetroffen (vondstnr. 21, spoor 17), eveneens te dateren in de periode Late Middeleeuwen – overgang Nieuwe Tijd (tot de 16e eeuw). In de andere esgreppel werd laatmiddeleeuws grijsbakkend en roodbakkend aardewerk gevonden (vondstnr. 27, spoor 24). Het is echter niet duidelijk waar dit oudere materiaal vandaan komt: of van het onderzoeksterrein zelf of aangevoerd van elders. Zoals hierboven vermeld is in werkput 3 is een sloot of greppel aangetroffen die een oudere datering heeft dan de esgreppels. Deze sloot is echter niet aanwezig op de plaats waar de esgreppels liggen waarin het laatmiddeleeuwse aardewerk is aangetroffen; de sloot/greppel ligt ten oosten van deze.

2.3 Vondsten

Het vondstmateriaal bestaat voornamelijk uit aardewerk. Daarnaast is pijpjarde, glas, metaal en bouw materiaal aangetroffen. Met uitzondering van een aantal scherven aardewerk, is al het vondstmateriaal te dateren in de Nieuwe- of Nieuwste Tijd. Voor een determinatieoverzicht van het vondstmateriaal wordt verwezen naar bijlage 1.

3 Conclusies

Aan de hand van de resultaten van het proefsleuvenonderzoek is slechts op drie van de in het PvE geformuleerde onderzoeksvragen te beantwoorden:

2 *Hoe is het gebied gebruikt vanaf de Middeleeuwen? Is er sprake van middeleeuwse bewoning?*

De enige sporen die mogelijk kunnen worden geassocieerd met de Late Middeleeuwen, zijn twee sloten (spoor 48 in proefsleuf 3 en spoor 27 in proefsleuf 4). Het zou perceelsscheidingen kunnen betreffen. De sloten zijn noordoost-zuidwest georiënteerd, 1,5 m breed en liggen ca. 55 m van elkaar verwijderd.

4 *Zijn er sporen van ontginning aanwezig?*

Over het gehele onderzoeksterrein zijn ontginningsgreppels aangetroffen, zogeheten esgreppels. Deze hebben vrijwel zonder uitzondering een noordwest-zuidoost oriëntatie en hebben een breedte van ca. 1 m en wisselende lengtes. De esgreppels kunnen aan de hand van het vondstmateriaal gedateerd worden in de Nieuwe Tijd.

7 *Wat is de waarde van de aangetroffen sporen?*

De waarde van de aangetroffen sporen is zeer gering. De enige archeologisch interessante sporen zijn de beide sloten in proefsleuven 3 en 4, die een datering hebben in de Late Middeleeuwen – Vroege Nieuwe Tijd. Het terrein is archeologisch dan ook niet behoudenswaardig.

4 Waardering volgens KNA 3.1

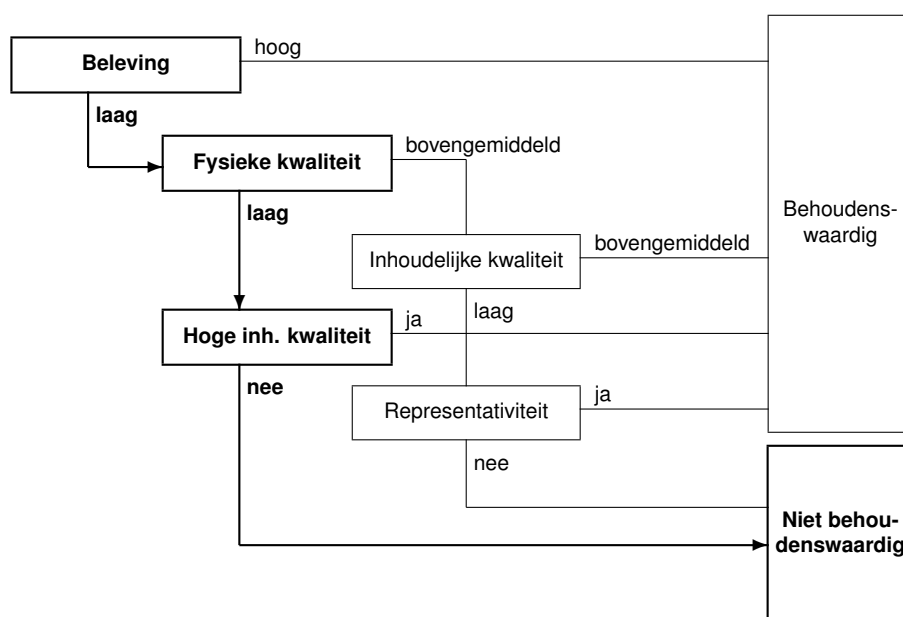
Hieronder wordt de waardering gegeven van de resultaten volgens de Kwaliteitsnorm Nederlandse Archeologie, versie 3.1. De waardering bestaat uit een score-

tabel met uitleg en een beslissingsdiagram. In de scoretabel worden de resultaten van het onderzoek van een gewicht voorzien (mogelijke scores: 1 t/m 3). Een laag getal representeert een lage waarde en een hoog getal een hoge waarde. In het beslissingsdiagram wordt op basis van de scores in de tabel bepaald of het object behoudenswaardig is. De behoudenswaardigheid van de vindplaats is het leidende criterium voor het bepalen van de noodzaak voor vervolgonderzoek. Een korte uitwerking van de criteria waarmee in de scoretabel rekening wordt gehouden vindt u in bijlage 2. Een volledige beschrijving van de normen en regels volgens welke deze waardering tot stand is gekomen, is te vinden op de website van SIKB (www.sikb.nl). De documentatie voor deze waardering staat onder ‘Archeologie, KNA 3.1, H3 Inventariserend veldonderzoek, Waarderen (VS07)’.

<i>Beleving</i>		opmerkingen
schoonheid	–	
herinneringswaarde	–	

<i>Fysieke kwaliteit</i>	score	opmerkingen
gaafheid	1	
conservering	2	Anorganisch vondstmateriaal (aardewerk) heeft een redelijke conservering.

<i>Inhoudelijke kwaliteit</i>	score	opmerkingen
zeldzaamheid	1	
informatiewaarde	1	
ensemblewaarde	1	
representativiteit	–	

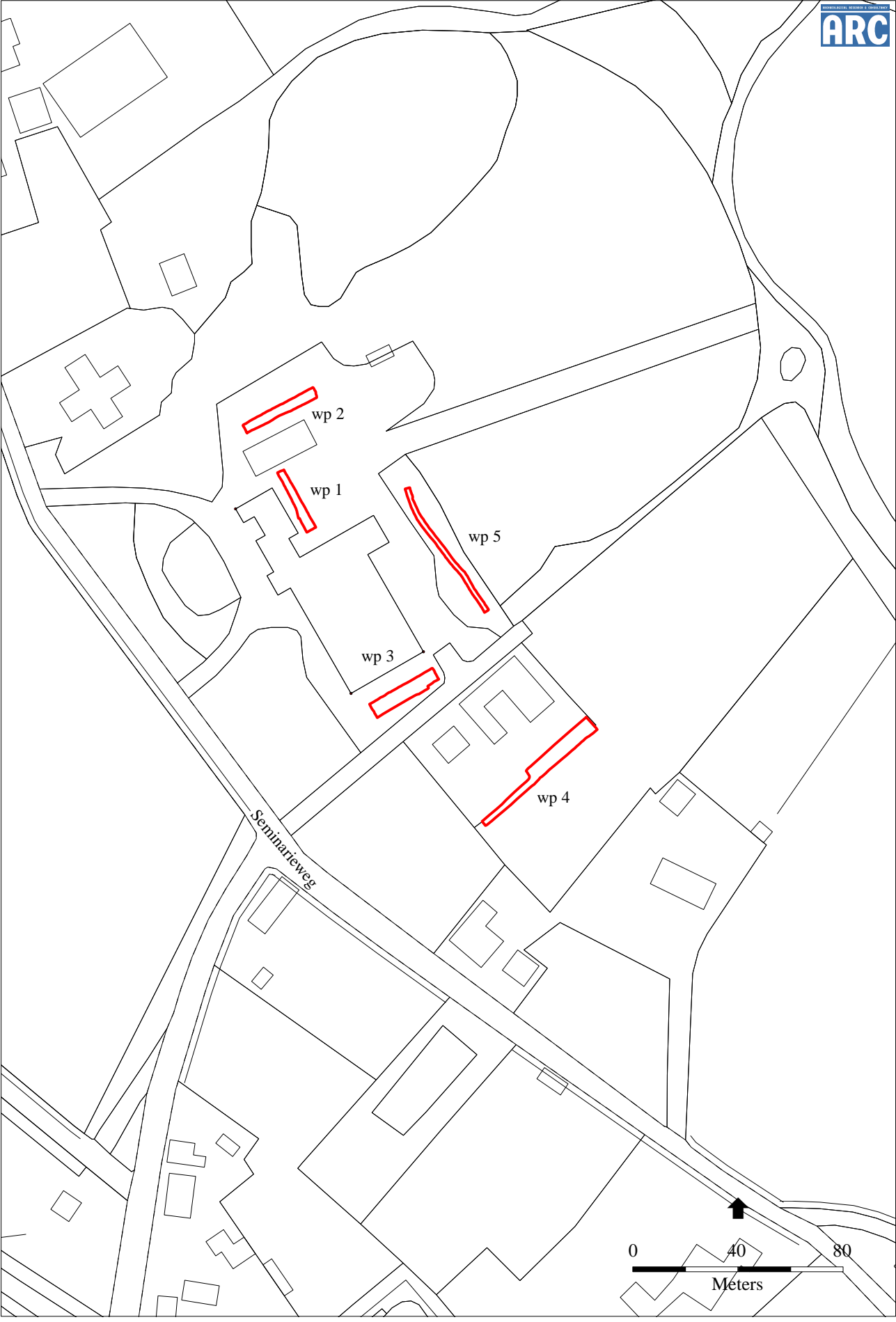


5 Aanbeveling

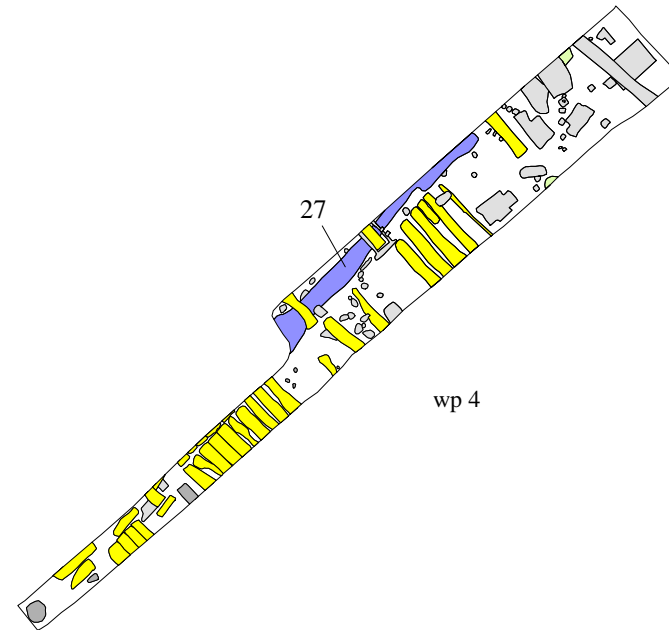
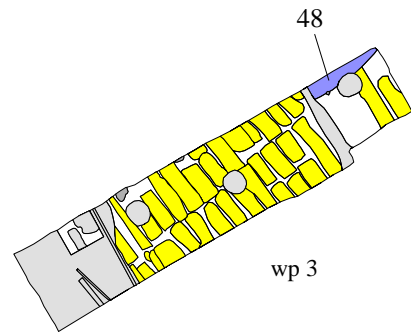
Uit het proefsleuvenonderzoek aan de Seminarieweg 26 te Bavel is gebleken dat zich op het terrein weinig tot geen archeologisch interessante sporen en/of vondsten bevinden. Het terrein is afgetopt en zwaar verstoord, met name aan de noord- en oostkant van landhuis De Witte Hoeve, en daardoor niet behoudenswaardig. De opdrachtgever – Dane Real Estate NV – wordt aanbevolen geen verder archeologisch onderzoek te laten uitvoeren; het terrein kan worden vrijgegeven.

6 Samenvatting







Rondom landhuis De Witte Hoeve aan de Seminarieweg 26 te Bavel is een archeologisch inventariserend veldonderzoek (IVO) door middel van proefsleuven uitgevoerd. Hoewel het terrein volgens de Archeologische Waarden- en Verwachtingskaart van de gemeente Breda een middelhoge tot hoge trefkans heeft, bleek de bodem rondom het landhuis zwaar verstoord. De verstoringen bestaan uit recente vergravingen en aftopping. Ook zijn veel esgreppels uit de 18e – 19e eeuw aangetroffen. Deze esgreppels kunnen ook als verstoringen worden beschouwd, aangezien ze door de enige twee sporen heen zijn gegraven die een oudere datering hebben. Het betreft twee vermoedelijk laatmiddeleeuwse – vroeg-nieuwetijsde sloten, die mogelijk perceelgrenzen betreffen. Deze zijn aangetroffen ten zuiden van het landhuis, in proefsleuven 3 en 4. Oudere sporen zijn niet aangetroffen.

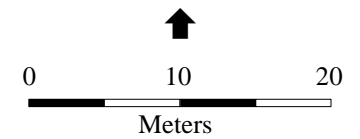


Afbeelding 4 Overzicht van de aangelegde proefsleuven. Kaart: P.J.A. Stokkel.

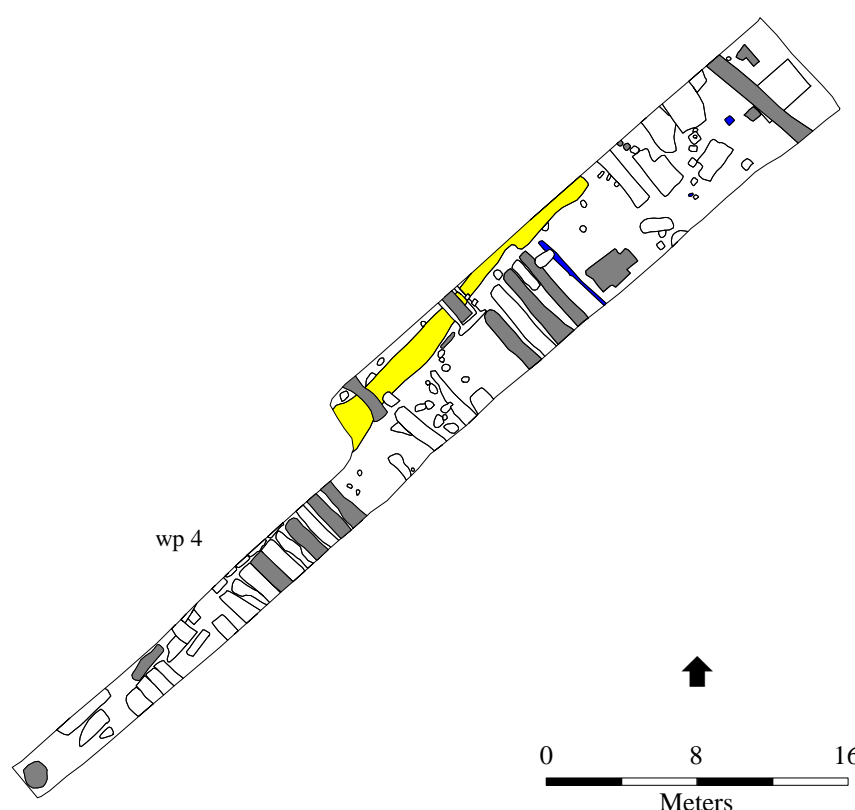
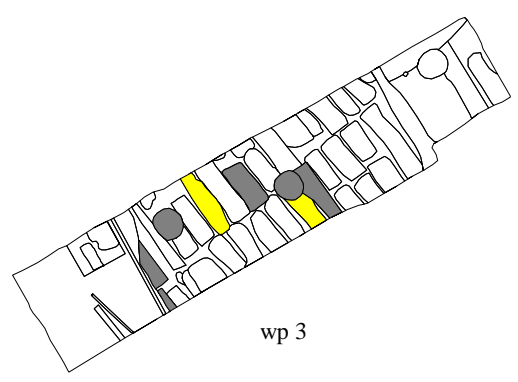


Legenda





-  Recente verstoring
-  Vlek
-  Natuurlijke verstoring
-  Esgreppel
-  Sloot
-  C-horizont

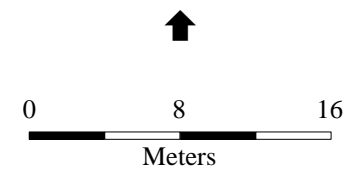


Afbeelding 5 Overzicht van de sporen in proefsleuf 3 en 4. Kaart: B. Schomaker.



Legenda

-  20e eeuw
-  datering onbekend
-  Nieuwe Tijd
-  LME, 15e of 16e eeuw



Afbeelding 6 Overzicht van de sporen in proefsleuf 3 en 4, gedateerd aan de hand van het vondstmateriaal. Kaart: P.J.A. Stokkel.

Bijlage 1 Determinatiegegevens en datering van het vondstmateriaal

vondstnr	inhoud	datering	sleuf	vlak	vak	spoor	vulling
1	roodbakkend aardewerk	Nieuwe Tijd	1	0a	1	0	0
2	witbakkend aardewerk met groen loodglazuur, witte wandtegels	19e/20e eeuw	1	2	0	2	1
3	glazen flessen en fragmenten daarvan, steengoed waaronder keuls en mineraalwaterflessen, industrieel porselein, industrieel wit	laatste kwart 18e/19e eeuw	2	0a	3	0	0
4	steengoed waaronder mineraalwaterflessen en keuls, industrieel wit, flessenglas	laatste kwart 18e/19e eeuw	2	0a	4	0	0
5	roodbakkend aardewerk met ringeloor, industrieel porselein, flessenglas	19e/20e eeuw	2	0a	5	0	0
6	verbrand aardewerk	niet dateerbaar	1	2	0	4	1
8	roodbakkend aardewerk, pijjpaarde doetel met hielmerk	1880-1910	1	0a	4	0	0
9	IWI-Firma Goedewagen Gouda steengoed, fragment	laatste kwart 18e/19e eeuw	2	1	0	19	1
10	mineraalwaterfles, flessenglas roodbakkend aardewerk, steengoed Siegburg, flessenglas	Nieuwe Tijd	2	1	0	20	1
11	verglaaude baksteen	Nieuwe Tijd	2	1	0	25	1
12	steengoed, Westerwald	18e eeuw	3	0a	1	0	0
13	industrieel wit, industrieel grijs	19e/20e eeuw	3	0a	7	0	0
14	metaal	niet dateerbaar	3	0a	2	0	0
15	roodbakkend aardewerk, pijjpaarde, leisteen	Nieuwe Tijd	3	1	0	7	1
16	roodbakkend aardewerk, blauw glas, witte wandtegel	Nieuwe Tijd, vermoedelijk 20e eeuw	3	0a	3	0	0
17	roodbakkend aardewerk	niet dateerbaar	3	1	0	8	1
18	roodbakkend aardewerk	Nieuwe Tijd	3	1	0	9	1
19	roodbakkend aardewerk	Nieuwe Tijd	3	1	0	10	1
20	metaal	niet dateerbaar	3	1	0	16	1
21	kogelpotaardewerk, steengoed Raeren	Late Middeleeuwen, 15e/16e eeuw	3	1	0	17	1
22	industrieel wit, melkglas, pijjpaarde	18e/20e eeuw	3	pn	0	902	1
23	musketkogel (?)	Nieuwe Tijd	3	1	0	20	1
24	roodbakkend aardewerk	Nieuwe Tijd	3	1	0	21	1
25	roodbakkend aardewerk	Nieuwe Tijd	3	1	0	25	1
26	bouwmateriaal	niet dateerbaar	3	1	0	26	1
27	grijsbakkend en roodbakkend aardewerk	Late Middeleeuwen	3	1	0	24	1
28	roodbakkend aardewerk, glas	Nieuwe Tijd	4	stort	0	0	0
29	roodbakkend aardewerk, industrieel wit	Nieuwe Tijd	4	0a	1	0	0
30	roodbakkend aardewerk, steengoed Siegburg, faience	17e/18e eeuw	4	0a	3	0	0
31	roodbakkend aardewerk, steengoed Siegburg/Westerwald, faience	17e/18e eeuw	4	0a	4	0	0

vondstnr	inhoud	datering	sleuf	vlak	vak	spoor	vulling
32	roodbakkend aardewerk, faience, steengoed	Nieuwe Tijd	4	0a	5	0	0
33	roodbakkend aardewerk, faience	Nieuwe Tijd	4	0a	6	0	0
34	roodbakkend aardewerk	Nieuwe Tijd	4	1	0	4	1
35	roodbakkend aardewerk	Nieuwe Tijd	4	1	0	15	1
36	bouwmateriaal	niet dateerbaar	4	1	0	27	1
37	roodbakkend aardewerk	Nieuwe Tijd	4	1	0	24	1
38	roodbakkend aardewerk, steengoed Frechen, industrieel wit	Nieuwe Tijd	4	1	0	39	1
39	roodbakkend aardewerk	Nieuwe Tijd	4	1	0	40	1
40	roodbakkend aardewerk, pijpjarde	Nieuwe Tijd	4	1	0	42	1
41	roodbakkend aardewerk	Nieuwe Tijd	4	1	0	46	1
42	roodbakkend aardewerk	Nieuwe Tijd	4	1	0	54	1
43	metaal	niet dateerbaar	3	stort	0	0	0
44	grijsbakkend en roodbakkend aardewerk	Late Middeleeuwen, Nieuwe Tijd	4	0a	2	0	0
45	metaal	niet dateerbaar	4	1	0	64	1
47	roodbakkend aardewerk	Nieuwe Tijd	4	1	0	5	1
48	roodbakkend aardewerk	Nieuwe Tijd	4	1	0	48	1
49	roodbakkend aardewerk, zeer spaarzaam loodglazuur	Late Middeleeuwen/16 eeuw	3	1	0	27	1
50	roodbakkend aardewerk	Nieuwe Tijd	3	pn	0	6	1
51	bouwmateriaal	niet dateerbaar	3	pn	0	4	1
52	roodbakkend aardewerk	Nieuwe Tijd	4	0a	7	0	0
53	pijpjarde, roodbakkend aardewerk, faience	Nieuwe Tijd	4	0a	8	0	0
54	roodbakkend aardewerk	Nieuwe Tijd	4	0a	9	0	0
55	roodbakkend aardewerk	Nieuwe Tijd	4	0a	10	0	0
56	flessenglas	Nieuwe Tijd	4	1	0	75	1
57	roodbakkend aardewerk	Nieuwe Tijd	4	1	0	76	1
58	roodbakkend aardewerk, zeer spaarzaam loodglazuur	mogelijk Late Middeleeuwen	4	1	0	78	1
59	roodbakkend aardewerk	Nieuwe Tijd	4	1	0	81	1
60	roodbakkend aardewerk	Nieuwe Tijd	3	0a	6	0	0
61	roodbakkend aardewerk met zwart glazuur (Tegelen?)	19e/20e eeuw	3	1	0	38	1
62	licht rood bakkend aardewerk	Nieuwe Tijd	3	1	0	46	1
64	grijsbakkend en roodbakkend aardewerk, faience, flessenglas	Late Middeleeuwen, Nieuwe Tijd	5	0a	1	0	0
65	roodbakkend aardewerk, worstoor	16e/17e eeuw	5	0a	12	0	0
66	metaal	niet dateerbaar	5	0a	3	0	0
68	bouwmateriaal	niet dateerbaar	5	1	0	7	1
69	bouwmateriaal	niet dateerbaar	5	1	0	8	1
70	roodbakkend aardewerk	Nieuwe Tijd	5	1	0	10	1
71	metaal	niet dateerbaar	5	1	0	44	1
72	roodbakkend aardewerk	Nieuwe Tijd	5	1	0	37	1
73	flessenglas	20e eeuw	4	1	0	13	1
74	metaal, beslagstukje	Nieuwe Tijd	4	1	0	3	1
75	roodbakkend aardewerk	Nieuwe Tijd	4	1	0	16	1
76	roodbakkend aardewerk	Nieuwe Tijd	4	1	0	99	1
77	roodbakkend aardewerk	Nieuwe Tijd	4	1	0	103	1

Bijlage 2 Waarderingscriteria conform KNA 3.1

<i>Beleving</i>		opmerkingen
schoonheid	–	zichtbaarheid vanaf het maaiveld als landschapselement; vorm en structuur; relatie met omgeving
herinneringswaarde	–	verbondenheid met feitelijk historische gebeurtenis; associatie met toegeschreven kwaliteit of betekenis
<i>Fysieke kwaliteit</i>		opmerkingen
gaaftheid	1/2/3	aanwezigheid sporen; gaaftheid sporen; ruimtelijke gaaftheid; stratigrafie intact; mobilia in situ; ruimtelijke relatie tussen mobilia onderling; ruimtelijke relatie tussen mobilia en sporen; aanwezigheid antropogeen biochemisch residu; stabiliteit van de natuurlijke omgeving
conservering	1/2/3	conservering artefacten (metaal/overig) conservering organisch materiaal
<i>Inhoudelijke kwaliteit</i>		opmerkingen
zeldzaamheid	1/2/3	het aantal vergelijkbare monumenten (monumenttypen) van goede kwaliteit uit dezelfde periode binnen dezelfde archeoregio waarvan de aanwezigheid is vastgesteld;
informatiewaarde	1/2/3	idem, op basis van een recente en specifieke verwachtingskaart opgraving/onderzoek van vergelijkbare monumenten binnen dezelfde archeoregio (minder/meer dan 5 jaar geleden; volledig/partieel); recent en systematisch onderzoek in de betreffende archeoregio; recent en systematisch onderzoek van de betreffende archeologische periode; passen binnen vastgesteld onderzoeksprogramma van universitair instituut, ROB of anderen
ensemblewaarde	1/2/3	synchrone context: voorkomen van monumenten uit dezelfde periode binnen de micro-regio; diachrone context: voorkomen van monumenten uit openvolgende perioden binnen de micro-regio; landschappelijke context: fysisch- en historisch-geografische gaaftheid van het contemporaine landschap; aanwezigheid van contemporaine organische sedimenten in de directe omgeving
representativiteit	–	kenmerken voor een bepaald gebied en/of periode; het aantal vergelijkbare monumenten van goede fysieke kwaliteit uit dezelfde periode binnen dezelfde archeoregio waarvan de aanwezigheid is vastgesteld en waarvan behoud is gegarandeerd; idem, op basis van een recente en specifieke verwachtingskaart

Legenda

- Recente verstering
- Riool
- Vlek
- Natuurlijke verstering
- Esgreppel
- Sloot
- C-horizont

